

АҚТӨБЕ ОБЛЫСЫНЫҢ ӘКІМДІГІ
АҚТӨБЕ ОБЛЫСЫНЫҢ МӘДЕНИЕТ, АРХИВТЕР ЖӘНЕ ҚҰЖАТТАМА БАСҚАРМАСЫ
ҚР БҒМ ҒК А.Х. МАРҒҰЛАН АТЫНДАҒЫ АРХЕОЛОГИЯ ИНСТИТУТЫ
АҚТӨБЕ ОБЛЫСТЫҚ ТАРИХИ-ӨЛКЕТАНУ МУЗЕЙІ

АКИМАТ АКТЮБИНСКОЙ ОБЛАСТИ
УПРАВЛЕНИЕ КУЛЬТУРЫ, АРХИВОВ И ДОКУМЕНТАЦИИ АКТЮБИНСКОЙ ОБЛАСТИ
ИНСТИТУТ АРХЕОЛОГИИ им. А.Х. МАРГУЛАНА КН МОН РК
АКТЮБИНСКИЙ ОБЛАСТНОЙ ИСТОРИКО-КРАЕВЕДЧЕСКИЙ МУЗЕЙ

«ҚАДЫРБАЕВ ОҚУЛАРЫ - 2020»

**VI ХАЛЫҚАРАЛЫҚ
ҒЫЛЫМИ КОНФЕРЕНЦИЯСЫНЫҢ
МАТЕРИАЛДАРЫ**

(2020 жылғы 27-28 қараша)

**МАТЕРИАЛЫ
VI МЕЖДУНАРОДНОЙ НАУЧНОЙ
КОНФЕРЕНЦИИ
«КАДЫРБАЕВСКИЕ ЧТЕНИЯ – 2020»**

(27-28 ноября 2020 года)

ИССЛЕДОВАНИЕ МОГИЛЬНИКА ОЙСЫЛКАРА VII В 2020 ГОДУ

Куандык С.Р., Хаванский А.И., Мамиров К.Б.

Введение. В полевом сезоне 2020 года экспедицией Института археологии им. А.Х. Маргулана проводились археологические раскопки в Хромтауском районе Актюбинской области Республики Казахстан в рамках выполнения бюджетной программы «Сакральная география Актюбинской области» при поддержке руководства Актюбинской области. Объектом исследования эпохи ранних кочевников стал могильник Ойсылкара VII (Сарыоба).

Раскопками был исследован курган №4, в котором было выявлено 3 погребения. Несмотря на то, что часть погребений была разрушена, удалось получить новые данные по курганной архитектуре и погребальному обряду ранних кочевников.

Основная часть. Могильник Ойсылкара VII расположен в 7 км южнее п. Ойсылкара Хромтауского района Актюбинской области (рис.1). Памятник расположен на невысоком плато, протянувшемся в широтном направлении. Могильник состоит из 7-ми курганов с каменно-земляной насыпью. Курганы вытянуты вдоль террасы с севера на юг, однако в планиграфии не наблюдается чекой системы. Все насыпи курганов имеют округлую форму, диаметром от 16,5 до 28 м, и высотой от 0,35 м до 1,7 м от уровня современной дневной поверхности.

Курган 4 – расположен на расстоянии 45 м к северу от кургана №1 и в 20 м к северо-востоку от кургана №2 раскопанных в полевом сезоне 2019 года. Насыпь кургана имела округлую форму, диаметр которой составил 14 м, высота

– 0,5 м (рис. 2). Снятие насыпи кургана производилось штыковыми лопатами до уровня материкового грунта с зачисткой всех выявленных конструкций. В ходе проведения работ в насыпи встречались кости животных (МРС). После снятия насыпи, в юго-западном секторе на глубине около 0,3 м от современной дневной поверхности прослеживались плохо сохранившиеся элементы деревянной конструкции кургана, предположительно надмогильного перекрытия (рис. 2). Конструкция, по всей видимости была вытянута по направлению северо-запад – юго-восток и имела размеры – 1,3x2 м. Также в описываемом секторе была обнаружена каменная кладка, сложенная из камней средних размеров и вытянутая с севера на юг (рис. 2). Камни светло-серого цвета были сложены в цепочку длиной 1,3 м и высотой 0,2 м.

Стратиграфия для обеих бровок кургана одинакова (рис. 3). Верхний слой представлен дерном толщиной от 5 до 10 см. Ниже залегает основной слой насыпи, состоящий из серого суглинка. В нем встречаются прослойки белой глины, представляющие собой архитектурную часть насыпи. Вероятно, после завершения погребальных ритуалов белой глиной был покрыт верх кургана. Ниже находится погребенная почва, представленная коричневым суглинком. Материк – рыжий суглинок. Часть насыпи разрушена проседанием подкурганной конструкции.

Под насыпью кургана было исследовано 3 погребения, протянувшихся по дуге с юго-востока на северо-запад.

Погребение 1 было обнаружено в центральной части кургана (рис. 4). На желтом материковом грунте могильное пятно выделялось более темным оттенком. Представляло собой могильную яму с заплечиками в верхней части. Длинные стороны ориентированы по линии северо-запад – юго-восток. Размеры на уровне материка: длина 2,4 м, ширина 1,3 м. На уровне – 10 см от уровня материка яма сужается до длины 2,3 м и ширины 0,85 м. Дно находится на отметке – 1,2 м от уровня материка и – 2,0 м от вершины кургана. На дне находились останки взрослого человека в положении вытянуто на спине, головой на юго-восток. Руки располагались вдоль тела. В ходе зачистки скелета было обнаружено отсутствие обеих ступней, а также элементы сильно разложившегося войлока на костях. Возле черепа скелета была обнаружена хорошо сохранившаяся сережка, выполненная из бронзы. Идентичная ей сережка была зафиксирована под черепом. В районе запястья левой руки был обнаружен браслет из бисера. В районе ног скелета были расчищены браслет из бусин, изделие из клыка животного (амулет?), фрагментированное бронзовое изделие (?) и фрагментированное сильно коррозированное железное изделие (нож?). У подножия северной стенки могильной ямы был зафиксирован кувшин серого цвета, с ручкой в виде плетения, а также деревянная посуда (кадка?). Под деревянной посудой были расчищены кости МРС.

Более подробное описание инвентаря из погребения 1 выглядит следующим образом:

1. Обломки бронзового предмета (зеркала?) (рис. 5, 1-4). Представлены плоскими фрагментами пластин неопределенной формы в количестве 4 экз.

Имеют следующие параметры: 41x29x4 мм, 43,5x14x7 мм, 22x18x2 мм и 22x7x2 мм.

2. Бронзовые серьги (рис. 5, 5-6) из проволоки в 2 оборота и припаянным щитком также из проволоки. Диаметр 16 мм.

3. «Глазчатые» бусы из стекла с цветными вставками «глазками». Изделия фрагментированы (рис.8).

4. Изделие из клыка животного (амулет?) (рис. 5, 9) длиной 4,2 см. В корневой части просверлено отверстие диаметром 3 мм.

5. Камень (рис. 5, 10) кремнистой породы. Имеет подтреугольную форму размерами 27x24x14 мм.

6. Каменные бусы (рис. 8) округлой формы и темного цвета. Представлены два целых изделия и одно сильно фрагментированное. Диаметр 10 мм.

7. Каменные бусы из светлого камня (рис. 8), продолговатых (2 экз.) и округлых (11 экз.) форм.

8. Фрагменты железного изделия. Представлены 4 обломками, неопределенной формы.

9. Фрагменты железного ножа, с сохранившимися размерами 95x15 мм (рис. 5, 7).

10. Фрагмент железного изделия.

11. Стекланный бисер (рис. 5, 11). Общее количество, найденных предметов составило 76 экз., представленных колечками синего цвета диаметром от 4 до 5 мм. В коллекции присутствует различные модификации: односоставные – 40 экз., двусоставные – 15 экз., трехсоставные – 3 экз.

12. Глиняный кувшин с витой ручкой и сливом (рис. 6). Высота кувшина 260 мм, диаметр тулова в – 205 мм, дно плоское диаметром 86 мм. Длина ручки 10,6 см, диаметр в средней части – 2 см, ширина витков 1,4 см, количество витков – 3. Тесто темно серого оттенка с примесью коричневого. Венчик сосуда отогнутый на 45°. В месте перехода от горла к плечу прослеживается орнамент в виде четырех сплошных прочерченных параллельных линий. В средней части тулова сосуд декорирован орнаментом в виде треугольников, прочерченных сплошными линиями. Внутри треугольники декорированы каплевидными вдавлениями. Под линией треугольников расположены три прочерченные линии. На венчике сосуда присутствуют два отверстия диаметром 2 мм, между отверстиями расположен слом. Сосуд отремонтирован в древности.

Погребение 2 находилось в юго-западной части кургана (рис. 2; 7,1). На материковом грунте выделялось более темным оттенком, а также каменной кладкой сложенной цепочкой в меридиональном направлении. Представляет собой могильную яму с подбоем. Подбой обвалился, но по наличию ступеньки четко выделяется входная яма и погребальная камера. Длинные стороны ориентированы по линии север-юг с небольшим отклонением. Размеры входной ямы составили 2,2 x 0,75 м. Размеры погребальной камеры – 1,86 x 0,9 м. Дно погребальной камеры от входной ямы отделяла ступенька высотой 0,3 м. Дно находится на отметке -1,30 м от вершины кургана. Погребение разрушено

грызунами, в заполнении ямы встречались разрозненные кости человека вперемешку с костями МРС, а также фрагмент глиняного сосуда. Судя по положению черепа в южной части, погребенный был похоронен головой на юг. Непотревоженным сохранился только глиняный сосуд, стоящий у южной стенки (рис. 8). Изделие выполнено из красной глины и имеет вытянутые пропорции с узким горлом и отогнутым венчиком. Высота сосуда составила 184 мм, диаметр тулова 137 мм. В верхней части тулова присутствует орнамент(?) в виде валика толщиной 3 мм.

Погребение 3 находилось в юго-восточной части кургана (рис. 2; 7,2). На уровне материка яма имеет вид неправильного прямоугольника. Стенки неровные. Ко дну яма сужается до размеров 0,9x0,6м. Дно находится на отметке -1,8м от вершины кургана. Дно неровное. В засыпи ямы и на дне были расчищены фрагменты сильно разложившегося войлока (?).

Обсуждение результатов и выводы.

Под насыпью кургана 4 было исследовано 2 погребения и одна яма неизвестного (вероятно, ритуального, назначения). Определяя культурно-хронологическую позицию данного комплекса нужно сразу отметить небольшое количество данных для точной датировки. В области погребального обряда – одна яма с заплечиками, глубиной около 1 метра, и одна более мелкая яма с подбоем. В погребении 1 костяк располагается вытянуто на спине головой на юг. В погребении 2 кости нарушены грызунами, но, судя по положению черепа, можно осторожно предположить также южную ориентировку костяка. Таким образом, погребальный обряд характерен как для раннесарматской археологической культуры Западного Казахстана (Степи европейской части, 1989, с. 169-172), так и для среднесарматской культуры (Степи европейской части, 1989, с. 177-179). Украшения и железный нож имеют широкие хронологические рамки. Керамика представлена двумя кувшинами вытянутых пропорций. Качество изготовления обоих кувшинов высокое, один имеет ложновитую ручку. Данные типы керамики не характерны для раннесарматских традиций, но имеют аналогии как в среднесарматской (Степи европейской части, 1989, табл. 76), так и в позднесарматской культурах (Степи европейской части, 1989, табл. 83-84). В то же время для позднесарматской культуры абсолютно не характерна южная ориентировка погребенных.

Таким образом, курган 4 могильника Ойсылкара VII можно отнести к среднесарматской культуре и датировать II в. до н.э.-II в. н. э.

Литература и источники:

Степи европейской части СССР в скифо-сарматское время. / Серия: Археология СССР. М.: 1989. 464 с.

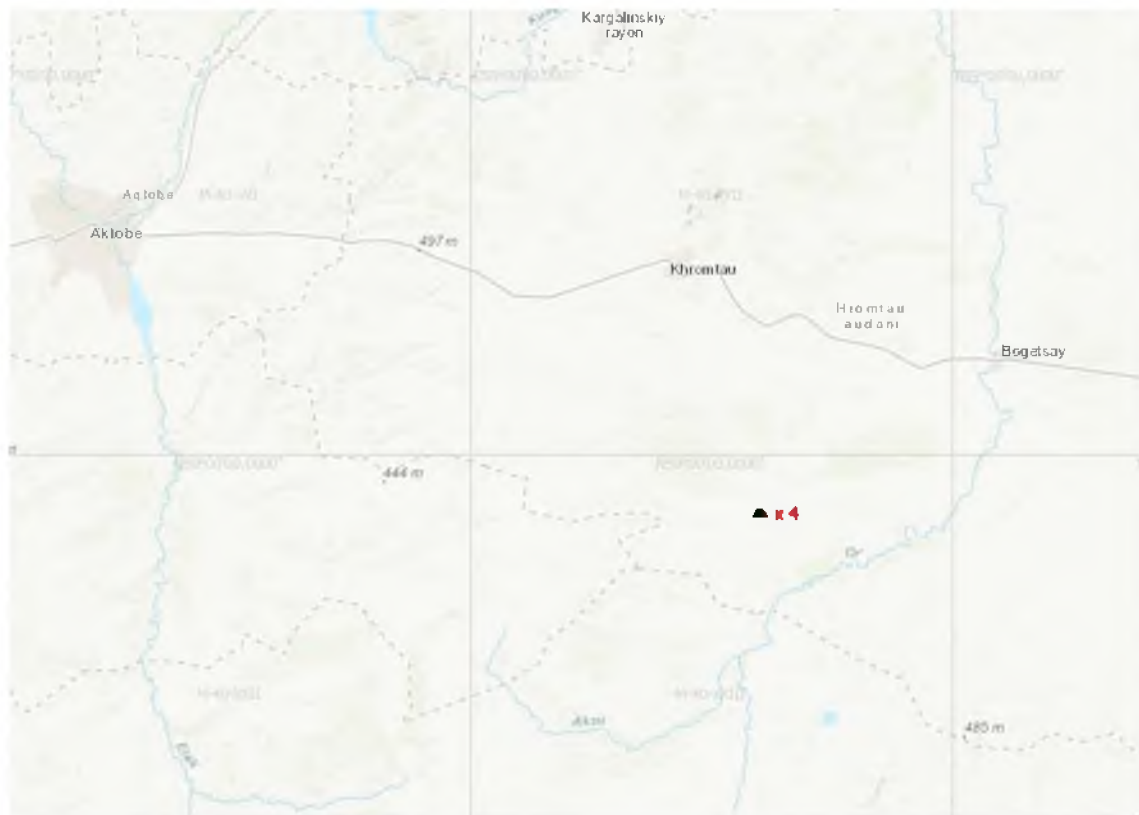


Рис. 1. Курган 4 могильника Ойсылкара VII на карте Актюбинской области.

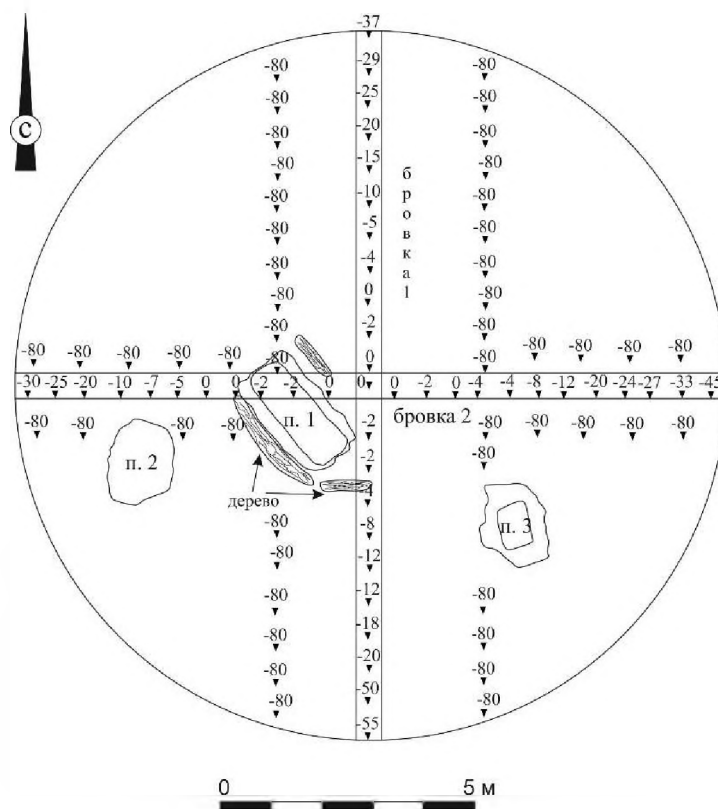


Рис. 2. Курган 4 могильника Ойсылкара VII. План кургана.

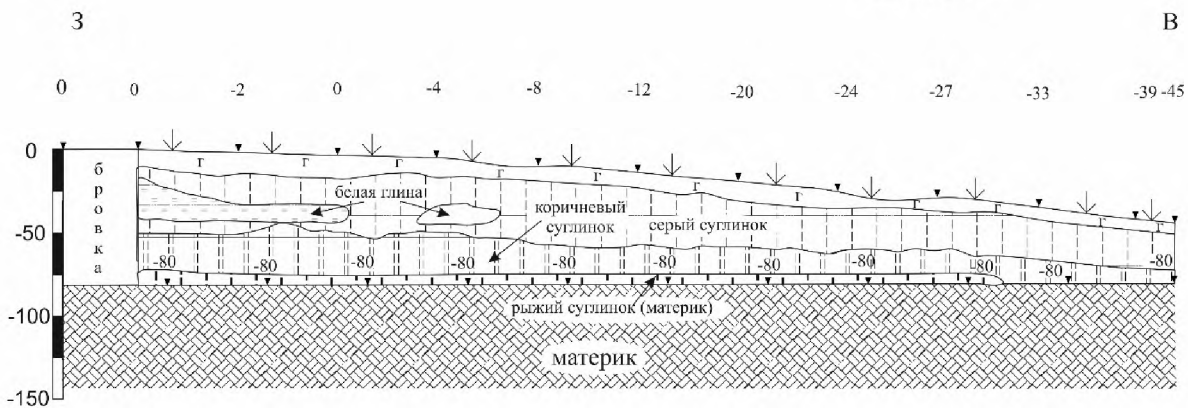
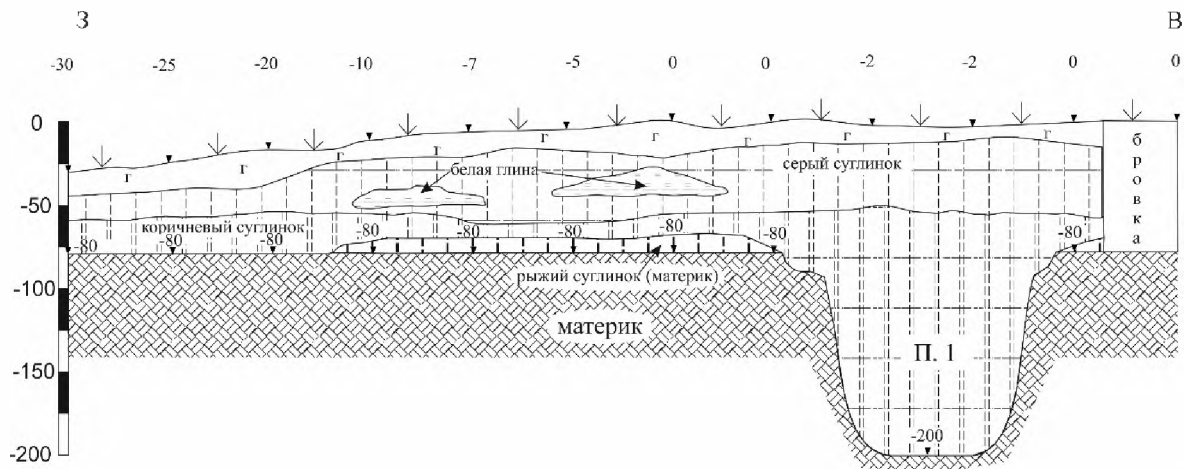


Рис. 3. Курган 4 могильника Ойсылкара VII. Стратиграфия кургана. Южный фас бровки 2.

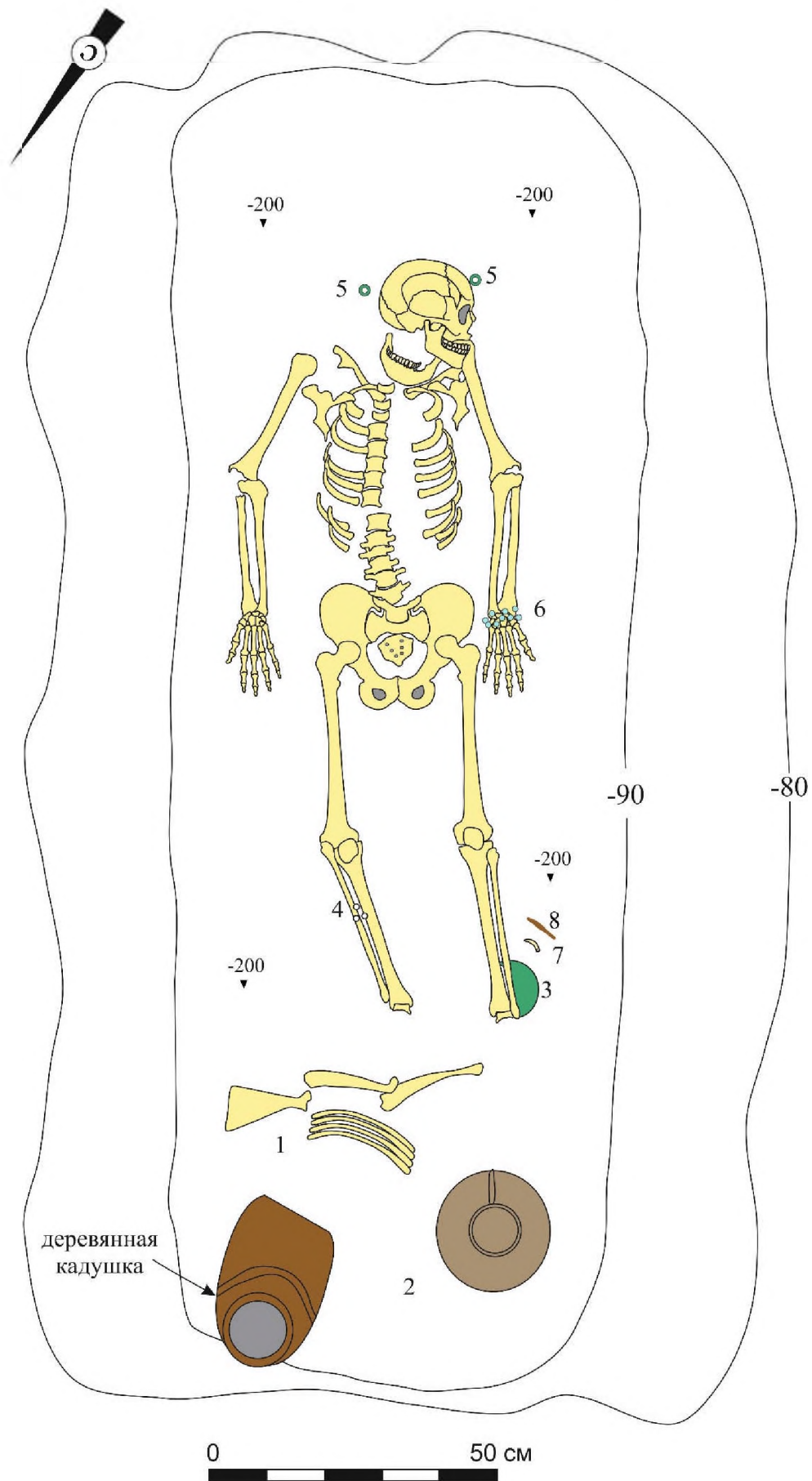


Рис. 4. Курган 4 могильника Ойсылкара VII. Погребение 1. План.

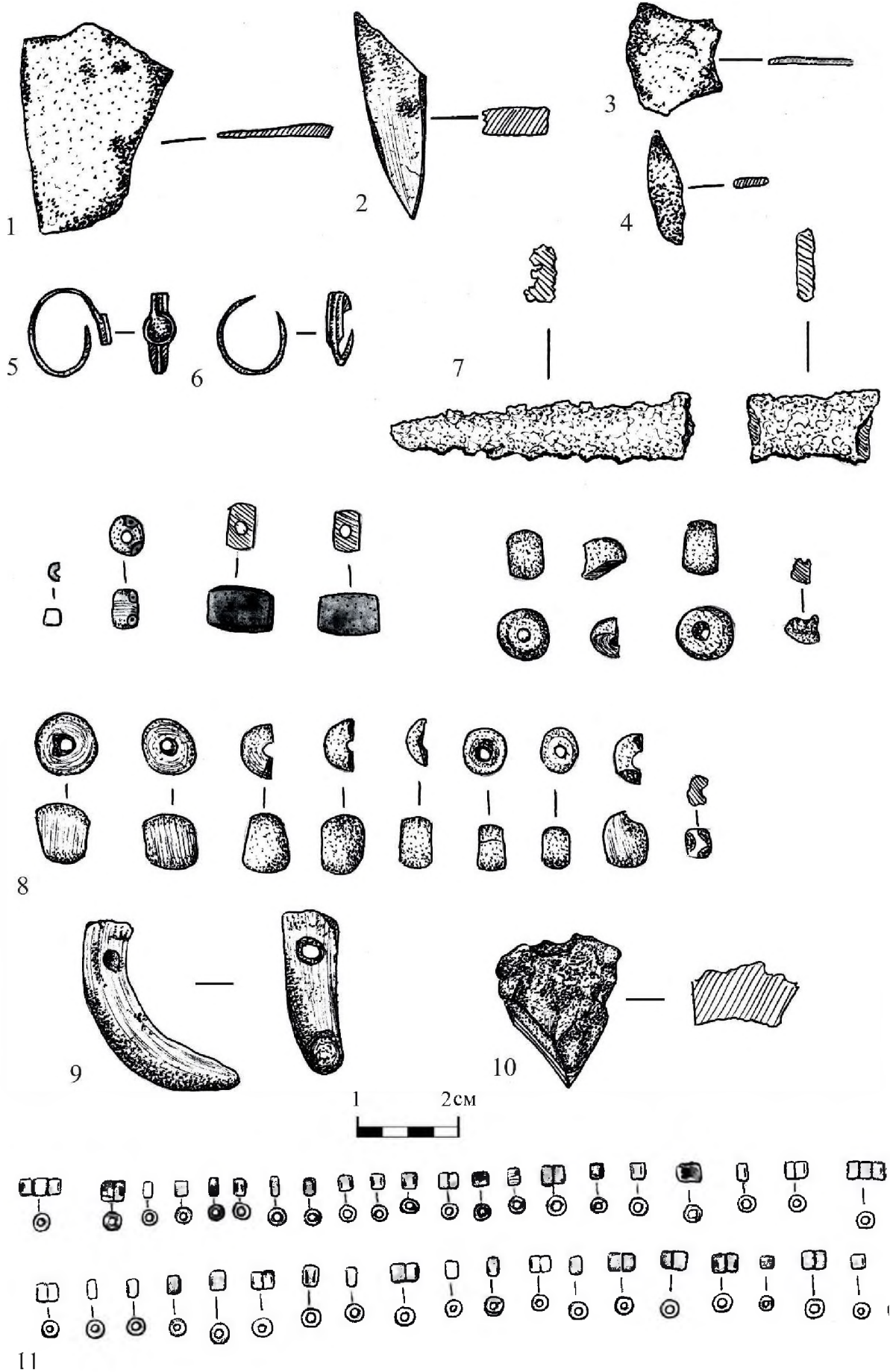


Рис. 5. Курган 4 могильника Ойсылкара VII. Погребение 1. Инвентарь.



Рис. 6. Курган 4 могильника Ойсылкара VII. Погребение 1. Глиняный кувшин.

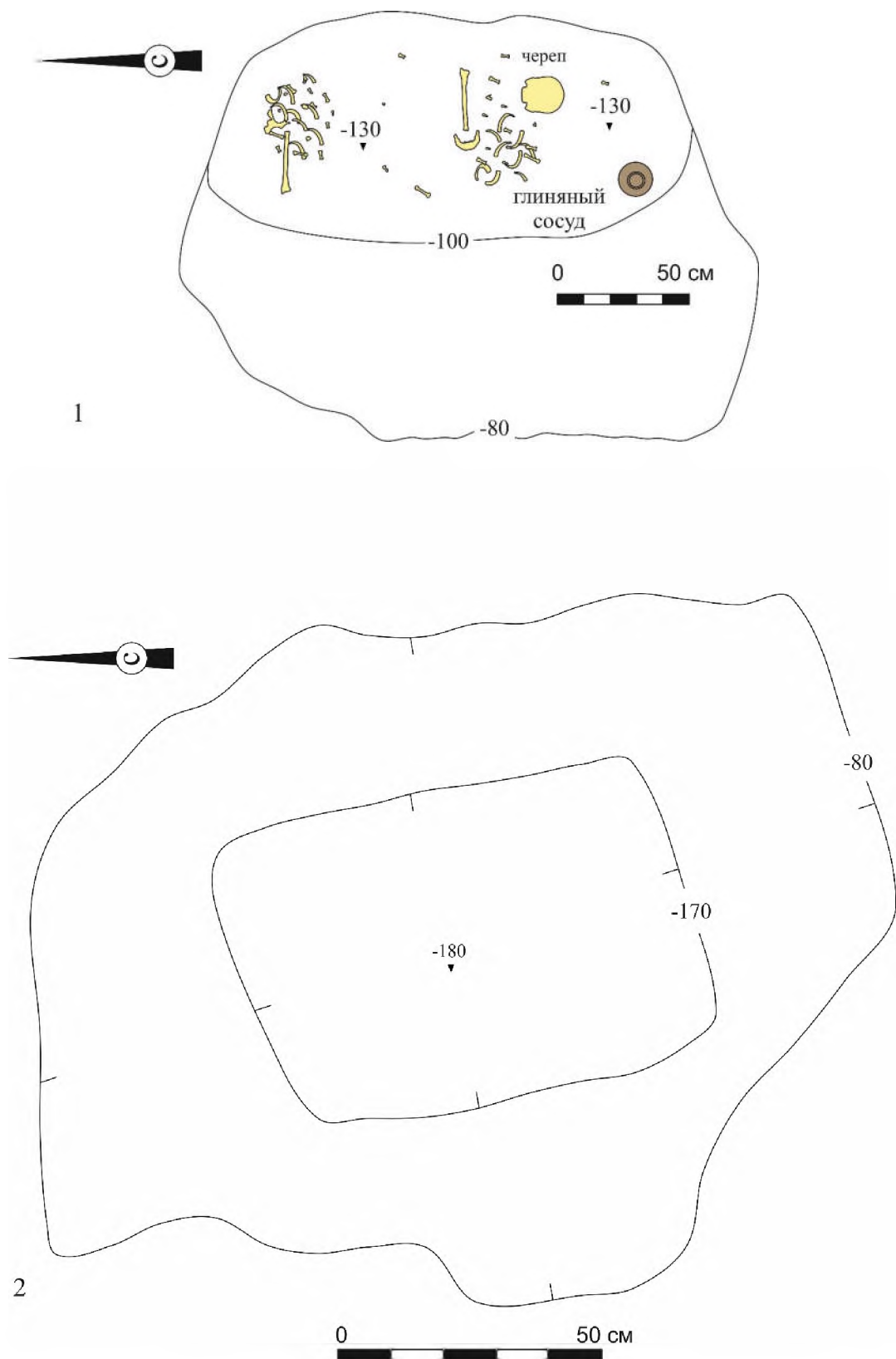


Рис. 7. Курган 4 могильника Ойсылкара VII. Погребения 2 и 3. 1 – погребение 2, 2 – погребение 3.



Рис. 8. Курган 4 могильника Ойсылкара VII.
Погребение 2. Глиняный кувшин.